



Oberalpass

### GURTNELLEN / ARNI

Das Arni eignet sich bestens als Ausgangspunkt für Wanderungen, Bike- und Bergtouren.

In wenigen Minuten erreichen Ausflugsgäste das Arni (1369 m ü. M.) mit den Seilbahnen von Amsteg oder Intschi aus. Der malerisch gelegene Arnisee, umgeben von Spazierwegen und Rastplätzen, lädt zum Verweilen ein. Etwas versteckt im Wald liegt eine kleine Kapelle. Wer fern des Alltags einen Ort der Stille sucht, findet hier den richtigen Platz zum Träumen oder Innehalten.



Arnisee

### WASSERSCHLOSS EUROPAS

Vom Oberalpass aus gelangen Wanderer zu dem auf 2345 m ü. M. gelegenen Tomasee, der Wiege des Rheins. Als Zeichen für den Ursprung des Rheins wurde der Leuchtturm auf dem Oberalpass platziert. Er ist eine kleine Nachbildung des Leuchtturms, welcher in Rotterdam an der Mündung des Rheins zu finden ist.

Am Gotthardmassiv entspringen neben des Rheins auch die Quellen von Reuss, Rhone und Ticino, welche durch den Vier-Quellen-Weg verbunden sind.

www.vier-quellen-weg.ch



Tomasee

### BERGHÜTTEN


Den Reiz einer Bergwanderung oder eines Hüttenabends muss man einfach selbst erlebt haben. In der Ferienregion Andermatt sind 16 Berghütten auf kleinstem Raum zu finden.



**Sunnigrathütte**  
Gurtellen UR  
Tel. +41 79 386 14 85  
www.sunnigrathuette.ch




**Leutschachhütte SAC**  
Gurtellen UR  
Tel. +41 41 883 15 17  
www.leutschachhuette.ch




**Treschhütte SAC**  
Gurtellen UR  
Tel. +41 41 887 14 07  
www.sac-albis.ch



**Sewenhütte SAC**  
Meien UR  
Tel. +41 41 885 18 72  
www.sewenhuette.ch



**Sustlihütte SAC**  
Meien UR  
Tel. +41 41 885 15 57  
www.sustlihuette.ch



**Salbithütte SAC**  
Göschenen UR  
Tel. +41 41 885 14 31  
www.salbit.ch



**Voralphütte SAC**  
Göschenen UR  
Tel. +41 41 887 04 20  
www.voralphuette.ch



**Bergseehütte SAC**  
Göschenen UR  
Tel. +41 41 885 14 35  
www.bergsee.ch




**Chelentalphütte SAC**  
Göschenen UR  
Tel. +41 41 885 19 30  
www.chelentalp.ch




**Dammahütte SAC**  
Göschenen UR  
Tel. +41 41 885 17 81  
www.dammahuette.ch




**Sidelenhütte**  
Realp UR  
Tel. +41 41 887 02 33  
www.sidelen-huette.ch




**Albert-Heim-Hütte SAC**  
Realp UR  
Tel. +41 41 887 17 45  
www.albertheimhuette.ch



**Rotondohütte SAC**  
Realp UR  
Tel. +41 41 887 16 16  
www.rotondohuette.ch



**Vermigelhütte SAC**  
Andermatt UR  
Tel. +41 41 887 17 73  
www.vermigelhuette.ch



**Maighelshütte SAC**  
Tujetsch GR  
Tel. +41 81 949 15 51  
www.maighelshuette.ch



**Badushütte SAC**  
Tujetsch GR  
Tel. +41 32 512 83 84  
www.badushuette.ch



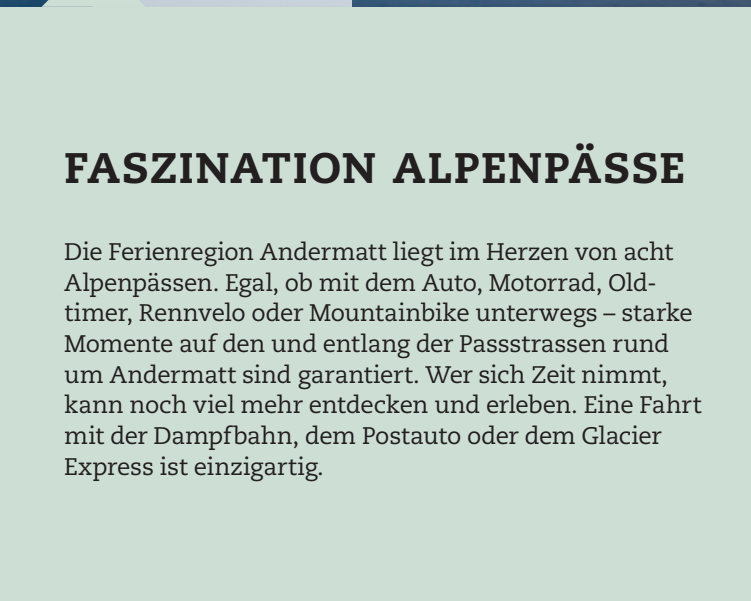
SOMMERKARTE



### Wichtige Telefonnummern

|                                    |                       |
|------------------------------------|-----------------------|
| Tourist Info Andermatt             | .....+41 41 888 71 00 |
| SkiArena Andermatt-Sedrun          | .....+41 58 200 68 68 |
| SICA Andermatt Swiss Alps          | .....+41 41 888 77 99 |
| Luftseilbahn Intschi-Arnisee       | .....+41 41 883 16 88 |
| Luftseilbahn Amsteg-Arnisee        | .....+41 41 883 12 47 |
| Bahnhof Andermatt                  | .....+41 27 927 77 07 |
| Bahnhof Realp                      | .....+41 27 927 76 76 |
| Postautodienst                     | .....+41 848 100 22   |
| Postautodienst Göscheneralp        | .....+41 41 874 72 72 |
| Dr. med. Michael Schmid, Andermatt | .....+41 41 887 19 77 |
| Verkehrsinformation                | .....163              |
| Wetter                             | .....162              |
| Notruf                             | .....144              |
| REGA                               | .....1414             |
| Polizei                            | .....117              |
| Feuerwehr                          | .....118              |

**Ferienregion Andermatt**  
Andermatt-Urserntal  
Tourismus GmbH  
Gotthardstrasse 2  
CH-6490 Andermatt  
Tel. +41 41 888 71 00  
info@andermatt.swiss  
www.andermatt.swiss



### FASZINATION ALPENPÄSSE

Die Ferienregion Andermatt liegt im Herzen von acht Alpenpässen. Egal, ob mit dem Auto, Motorrad, Oldtimer, Rennvelo oder Mountainbike unterwegs – starke Momente auf den und entlang der Passstrassen rund um Andermatt sind garantiert. Wer sich Zeit nimmt, kann noch viel mehr entdecken und erleben. Eine Fahrt mit der Dampfbahn, dem Postauto oder dem Glacier Express ist einzigartig.



Golfplatz mit Blick Richtung Andermatt

### URSERNTAL

Das Urserntal mit den Gemeinden Andermatt, Hospental und Realp ist eines der eindrucklichsten Hochtäler der Schweiz. Dies soll schon die Aufmerksamkeit von Johann Wolfgang von Goethe auf sich gezogen haben. «Mir ist's unter allen Gegenden, die ich kenne, die liebste und interessanteste», schwärmte er, als er 1779 durchs Urserntal reiste. Der Name Ursern stammt von dem lateinisch-romanischen Wort Ursus, der Bär, ab. Ursern bedeutet also Bärenland. Der Bär ist noch heute das Wappentier von Ursern.

### TOP 5 WANDERUNGEN FÜR GENIESSER

|  | Dauer       | Distanz |
|--|-------------|---------|
| 1a Sustlihütte ↔                           | 1 h 30 Min. | 2.5 km  |
| 1b Sewenhütte ↔                            | 2 h 40 Min. | 5.6 km  |
| 2 Andermatt-Realp                          | 2 h 30 Min. | 9.8 km  |
| 3 Arnisee Seerundgang                      | 30 Min.     | 1.3 km  |
| 4 Andermatt-Göschenen durch die Schöllenen | 1 h 20 Min. | 4.8 km  |
| 5 Oberalpass-Nätschen-Andermatt            | 2 h         | 74 km   |



Sunnig Grat

### WASSEN / MEIENTAL

Das Meiental ist ein weitgehend unberührt gebliebenes, wildromantisches Seitental des oberen Urner Reusstales. Egal ob Wanderer, Biker, Kletterer, Boulderer oder einfach Ruhesuchender, in diesem Tal lässt man den Alltag hinter sich. Meien gehört politisch zur Gemeinde Wassen, wo sich das berühmte «Chileli vo Wasse» und der Steinbruch Antonini befinden.

### TOP 5 AUSSICHTSPUNKTE

- 1 Schneehüenderstock
- 2 Sunnig Grat
- 3 Gigenstafel
- 4 Goldfinger-Kurve
- 5 Salbitbrücke



Rastplatz Rohr, Unteralprundgang Klein

### TOP 5 WANDERUNGEN FÜR FAMILIEN

|                                   | Dauer       | Distanz |
|-----------------------------------|-------------|---------|
| 1 Unteralprundgang klein          | 1 h 30 Min. | 5.4 km  |
| Unteralprundgang gross            | 2 h 30 Min. | 8.2 km  |
| 2 Andermatt-Chilchenberg-Nätschen | 1 h 30 Min. | 3.7 km  |
| 3 Schöllenen Rundweg              | 20 Min.     | 0.7 km  |
| 4 Arni-Gurtellen Dorf             | 1 h 55 Min. | 6.5 km  |
| 5 Göscheneralp-Göschenen          | 2 h 35 Min. | 9.2 km  |



Wassen



Pazolastock

### TOP 5 WANDERUNGEN FÜR GIPFELSTÜRMER

|                           | Dauer       | Distanz |
|---------------------------|-------------|---------|
| 1 Meiggelenstock ↔        | 7 h 50 Min. | 15.2 km |
| 2 Pazolastock ↔           | 4 h 30 Min. | 11.8 km |
| 3 Witenwassererenstock* ↔ | 4 h 20 Min. | 10.5 km |
| 4 Stotzigen Firsten ↔     | 4 h 10 Min. | 11.6 km |
| 5 Gemsstock ↔             | 4 h 30 Min. | 10.7 km |

\* Kontinentale Wasserscheide

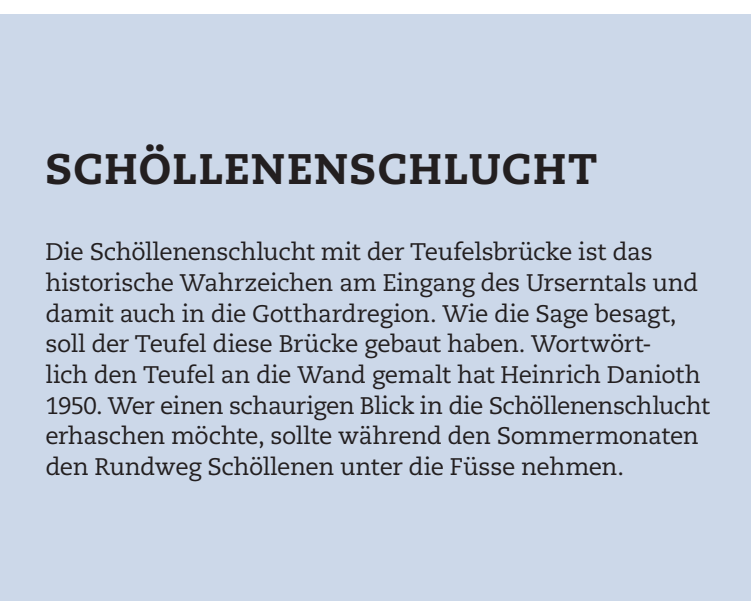
Tourendetails:  
www.outdooractive.com  
www.andermatt.swiss

### TOP 5 PANORAMAWEGE

|  | Dauer       | Distanz |
|--|-------------|---------|
| 1 Furka Höhenweg («Urschner Höhenweg») | 5 h 40 Min. | 15.8 km |
| 2 Schneehüenderstock-Lutersee-Gütsch   | 1 h 5 Min.  | 4 km    |
| 3 Seerundgang Göscheneralp             | 2 h 55 Min. | 8.2 km  |
| 4 5-Seen-Wanderung (Rundweg)           | 4 h 15 Min. | 11.5 km |
| 5 Sustenpass-Wassen                    | 4 h 35 Min. | 15.9 km |



Furka Höhenweg



### SCHÖLLENENSCHLUCHT

Die Schöllenschlucht mit der Teufelsbrücke ist das historische Wahrzeichen am Eingang des Urserntals und damit auch in die Gotthardregion. Wie die Sage besagt, soll der Teufel diese Brücke gebaut haben. Wortwörtlich den Teufel an die Wand gemalt hat Heinrich Danioth 1950. Wer einen schaurigen Blick in die Schöllenschlucht erhaschen möchte, sollte während den Sommermonaten den Rundweg Schöllenen unter die Füsse nehmen.

Es lohnt sich zwischen den steilen Felswänden innezuhalten und den Mythos Gotthard hautnah zu fühlen. Das Suworow Denkmal erinnert an die Kampfhandlungen, die am 25. September 1799 in der Schöllenschlucht stattgefunden haben. Die russischen Truppen kämpften unter General Alexander Wassiljewitsch Suworow gegen die Soldaten Napoleons und besiegten schliesslich die Franzosen.



Talmuseum Ursern, Andermatt

### MUSEEN

Klein aber fein bieten sie starke Einblicke in die Ferienregion Andermatt.

- Sasso San Gottardo  
www.sasso-sangottardo.ch
- Talmuseum Ursern  
www.museum-ursern.ch
- Nationales St. Gotthard-Museum  
www.passosangottardo.ch
- Freilichtmuseum Steinbruch Antonini  
www.wassen.ch



Göscheneralp

### TOP 5 MEHRTAGESTOUREN

|                                     | Distanz    |
|-------------------------------------|------------|
| 1 Vier-Quellen-Weg                  | 85.5 km    |
| 2 5-Hütten-Panoramaweg Göscheneralp | 41.7 km    |
| 3 Gotthard Tunnel Trail             | 101.9 km   |
| 4 Gottardo Wanderweg                | 33.8 km    |
| 5 Alpenkranz Uri                    | 40 Etappen |



Albert-Heim-Hütte

### GÖSCHENEN / GÖSCHENERALP

Pionierleistungen wurden hier schon vor über hundert Jahren erbracht. Der Rundgang Gotthardtunnelndorf Göschenen widmet sich an 14 Stationen der Geschichte des längsten Eisenbahntunnels des 19. Jahrhunderts und der Entwicklung des Gotthardverkehrs.

Unberührte Natur mit wildromantischem Charakter erleben mit Aussicht auf majestätische Berggipfel und Gletscher. Von Göschenen führt die Strasse durch ein idyllisches Tal hinauf bis zur Göscheneralp und dem türkisfarbenen Stausee.



Klettersteig Diavolo



### DER URNER HÜTTEN-PASS



Der Urner Hütten-Pass ist eine Sammel-Stempel-Karte mit 23 Urner Berghütten. Jetzt loswandern und tolle Preise gewinnen!

Tourendetails:  
www.outdooractive.com  
www.andermatt.swiss

ERLEBE  
DIE VIELFALT

Herzlich willkommen in der Ferienregion Andermatt. Die Region besticht durch die zentrale Lage im Herzen der Schweiz. Sie ist umgeben von acht Alpenpässen und der ideale Ausgangspunkt für erholungssuchende Natur- und Kulturliebhaber, die starke Momente in einer fantastischen Bergwelt suchen.

Erlebe den Bergsommer:

- Wandern
- Rennvelo fahren
- 8 Alpenpässe
- Biken
- Golfen
- Klettern
- Fischen
- 4 Museen

Unsere GästeberaterInnen in der Tourist Information Andermatt helfen bei Fragen gerne weiter und freuen sich auf einen Besuch oder Anruf: Tel. +41 41 888 71 00.

ANFAHRT

Wer mit dem eigenen Auto anreist, verlässt die Autobahn in Göschenen und erreicht Andermatt von dort aus in zehn Minuten. Bahnreisende fahren nach Göschenen und steigen dort auf die Matterhorn Gotthard Bahn um. Die Schmalspurbahn hat schlanke Anschlüsse zum SBB-Fahrplan und bringt die Gäste in zehn Minuten nach Andermatt.



Schwierigkeitsgrad  
Wanderwege

- Leicht - Wanderweg
- Mittel - Bergwanderweg
- Schwer - Alpinwanderweg

Top 5 ...

- Wanderungen für Gipfelstürmer
- Wanderungen für Familien
- Panoramawege
- Mehrtagestouren
- Wanderungen für Geniesser
- Aussichtspunkte

Erklärung der Piktogramme

- Bahn MGB
- SBB
- Dampfbahn
- Seilbahn
- Gondelbahn
- Seilbahn
- Golfplatz
- Tennisplatz
- Hallenbad
- Freibad
- Windräder
- Wasserfall
- Spielplatz
- Seilbahn
- Klettersteig
- Aussichtspunkt
- Berghütte
- Restaurant
- Campingplatz
- Feuerstelle
- Quelle
- Information
- Hängebrücke
- Chileli v. Wassen
- Teufelsbrücke
- Teufelsstein
- Burg
- Leuchtturm
- Goldfinger-Kurve
- Kinderwanderweg

